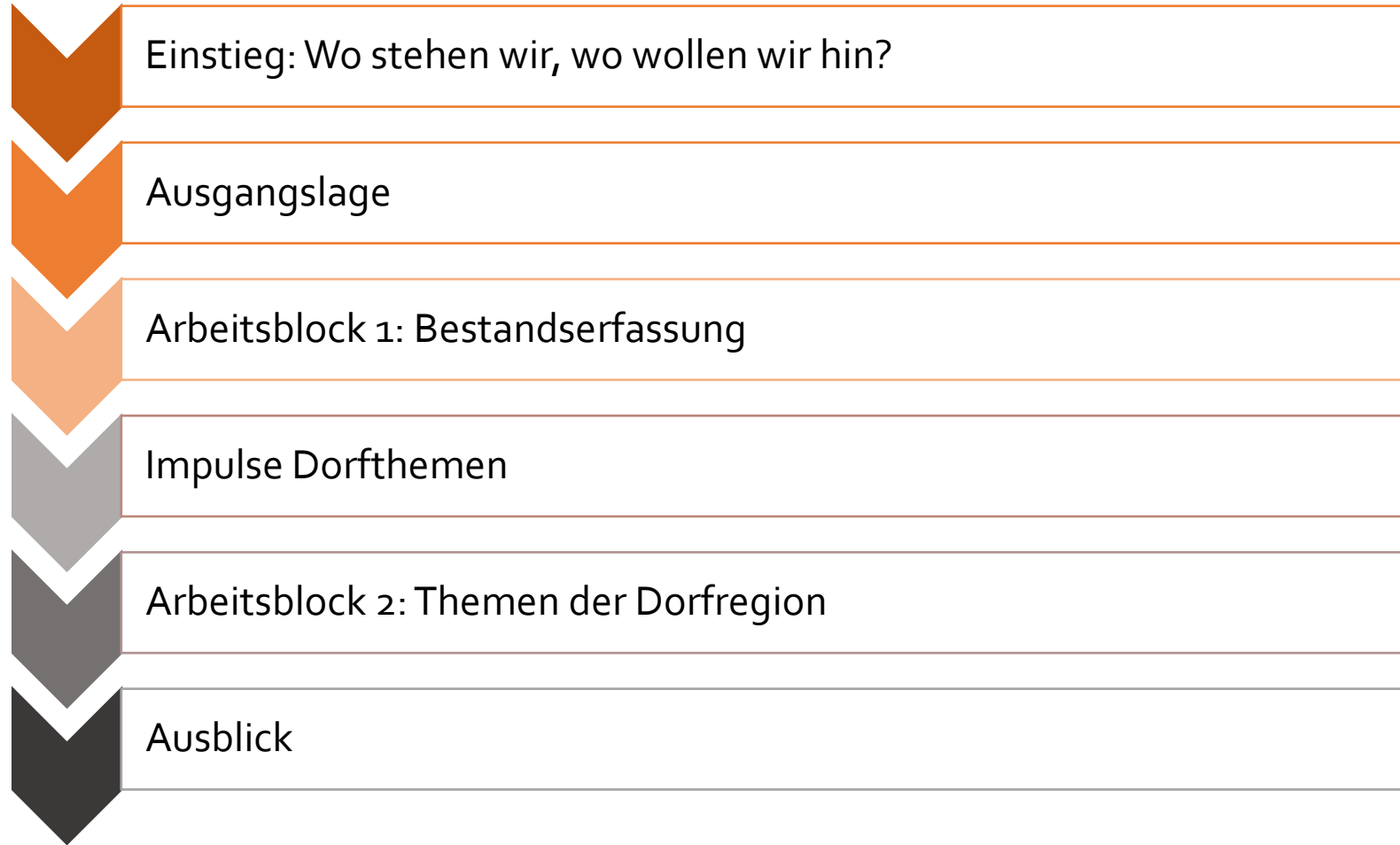




Dorfregionsforum I – Dorfregion Diekholzen

05.03.2025, Diekholzen





120 Minuten



EINSTIEG

DORFENTWICKLUNGSPLAN (DEP)

Wo stehen wir?

- Ausgangslage:
Handlungsbedarfe erkennen



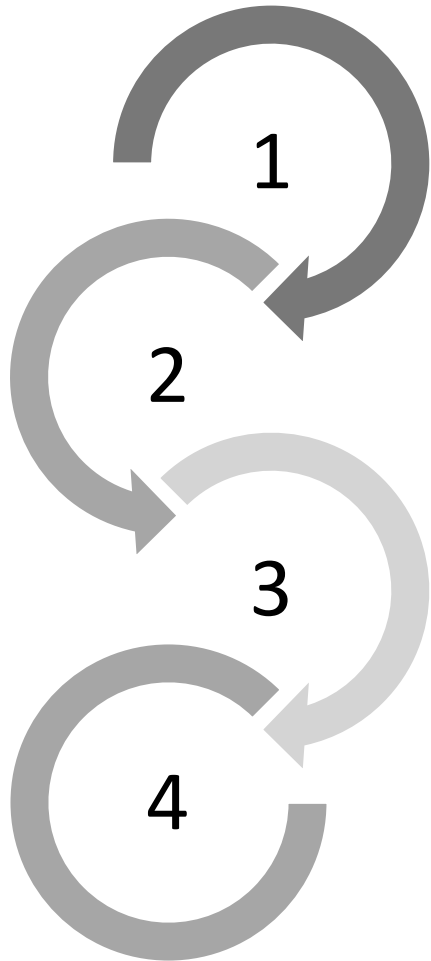
Was wollen wir erreichen?

- Leitbild und Ziele

Wie erreichen wir das?

- Strategie und Projekte

ZIELE UND INHALTE DORFREGENSFORUM I



1

Auftaktveranstaltung / Bestandserfassung

2

Festlegen von Handlungsfeldern

3

Ableitung der Handlungsbedarfe und Zielstellungen

4

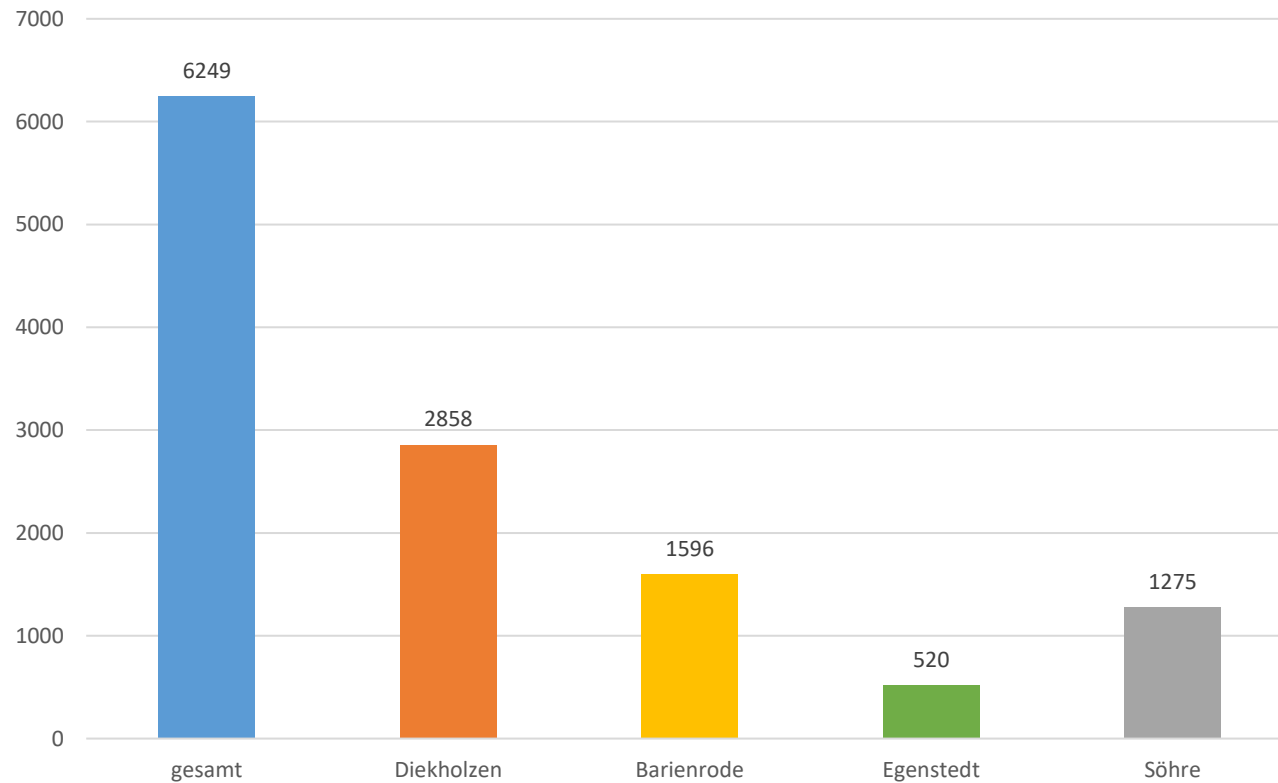
Vertiefende Arbeit (Projekte, Maßnahmen, Strategie und Priorisierung) in den Handlungsfeldern in den Arbeitskreissitzungen



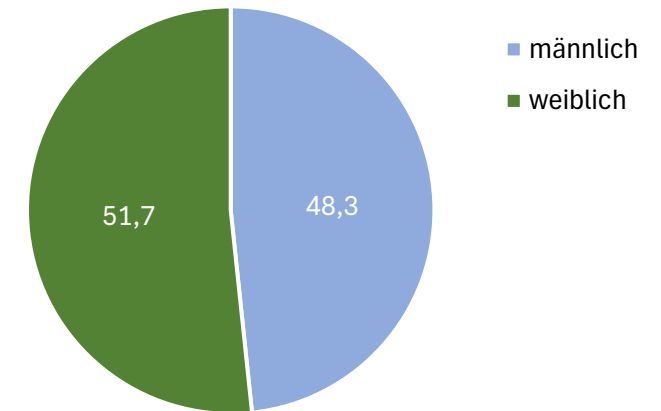
AUSGANGSLAGE

GESAMTBEVÖLKERUNG

Bevölkerung nach Orten, 2024

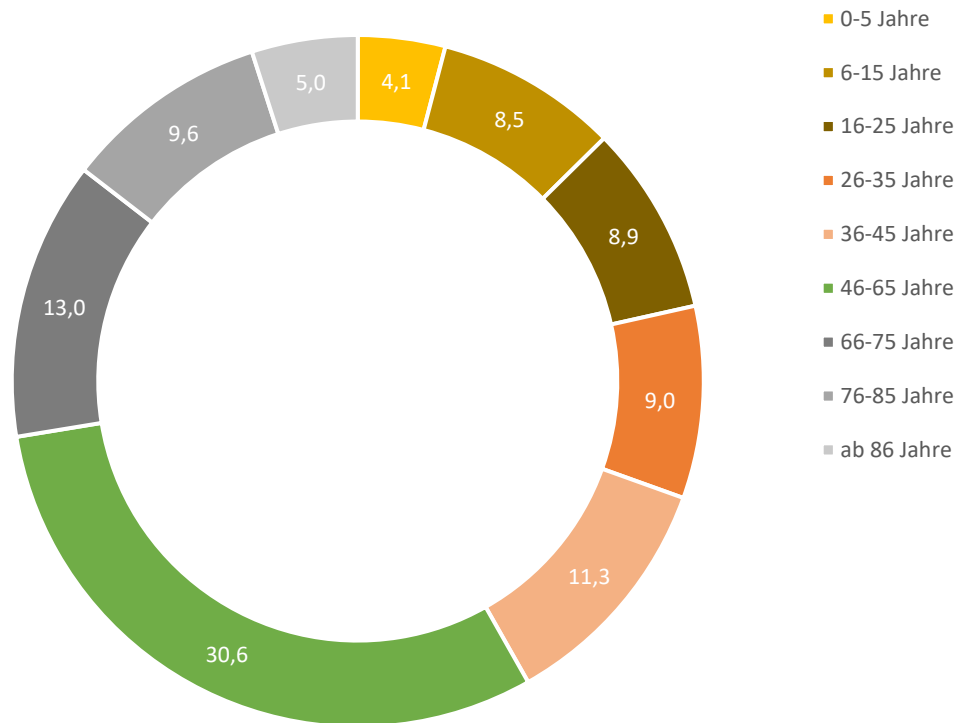


Geschlechterverteilung an Gesamtbevölkerung (%)

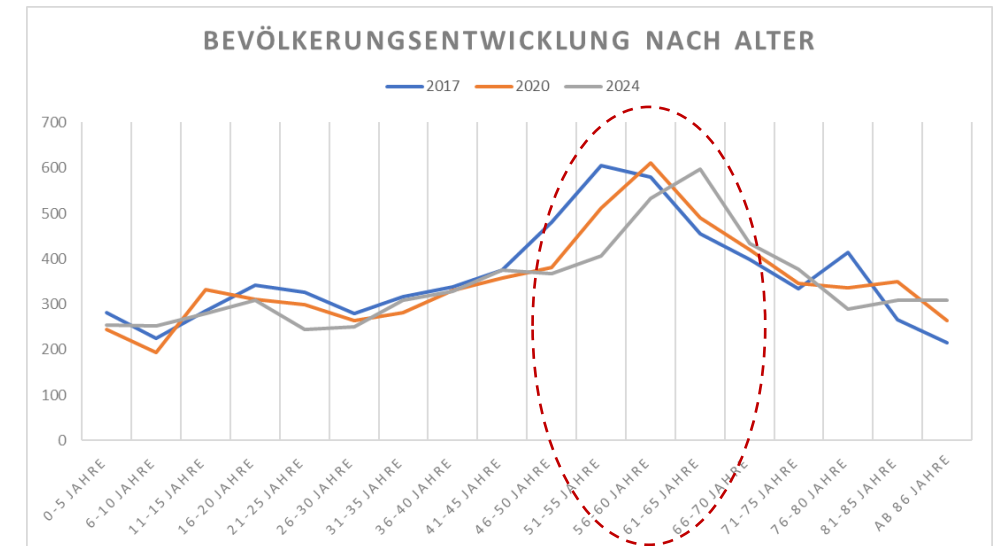


DEMOGRAFIE

Altersgruppen an Gesamtbevölkerung (%)



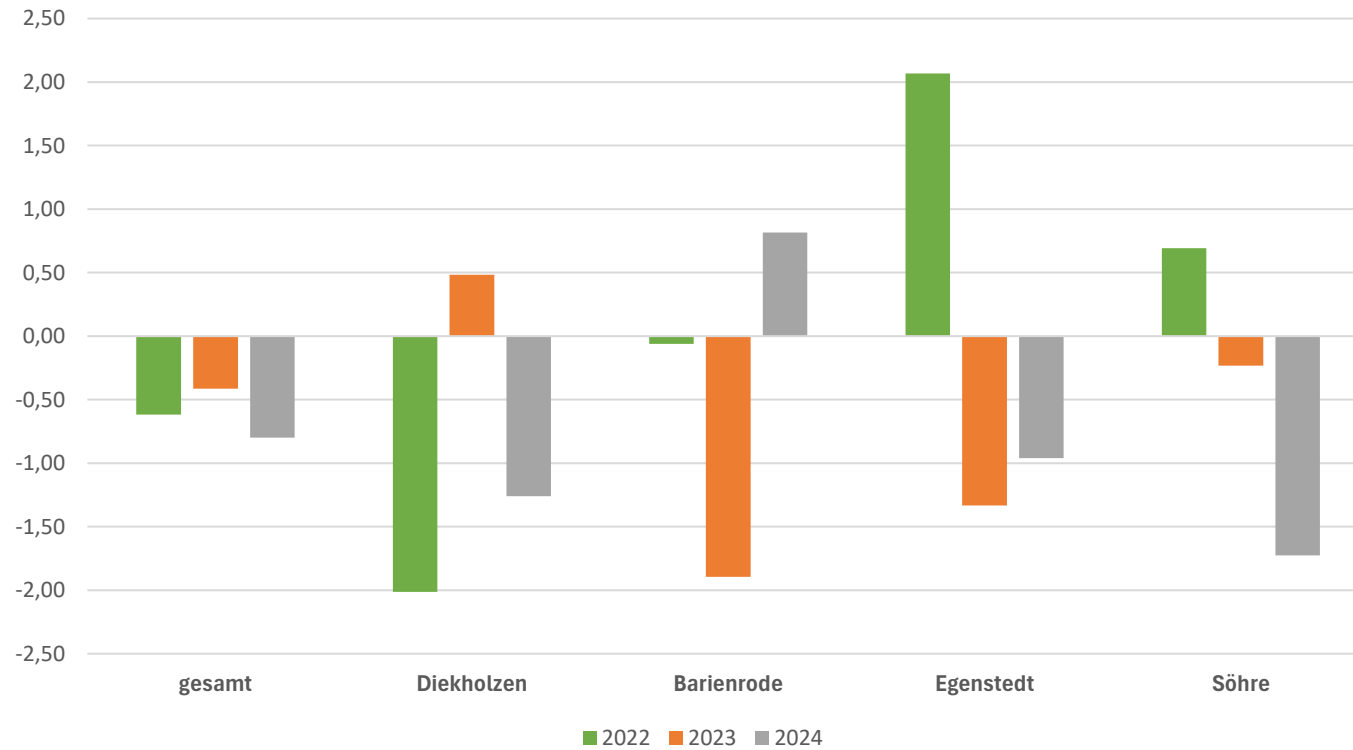
- 0-5 Jahre
- 6-15 Jahre
- 16-25 Jahre
- 26-35 Jahre
- 36-45 Jahre
- 46-65 Jahre
- 66-75 Jahre
- 76-85 Jahre
- ab 86 Jahre



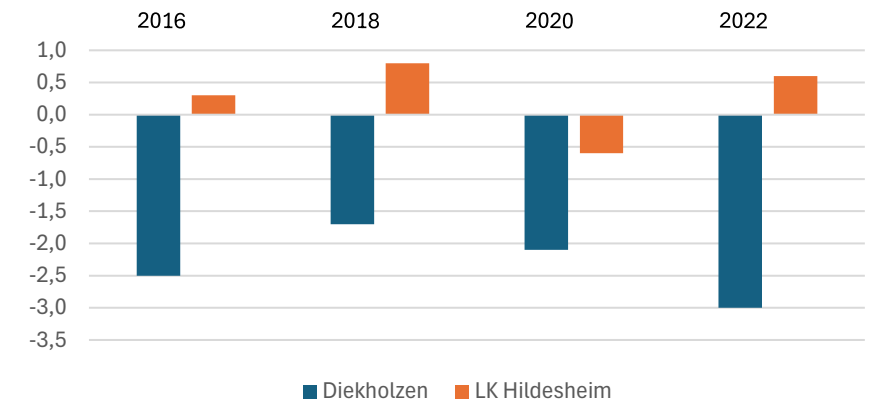
Bevölkerung gesamt am 31.12.2024: 6.249

BEVÖLKERUNGSENTWICKLUNG

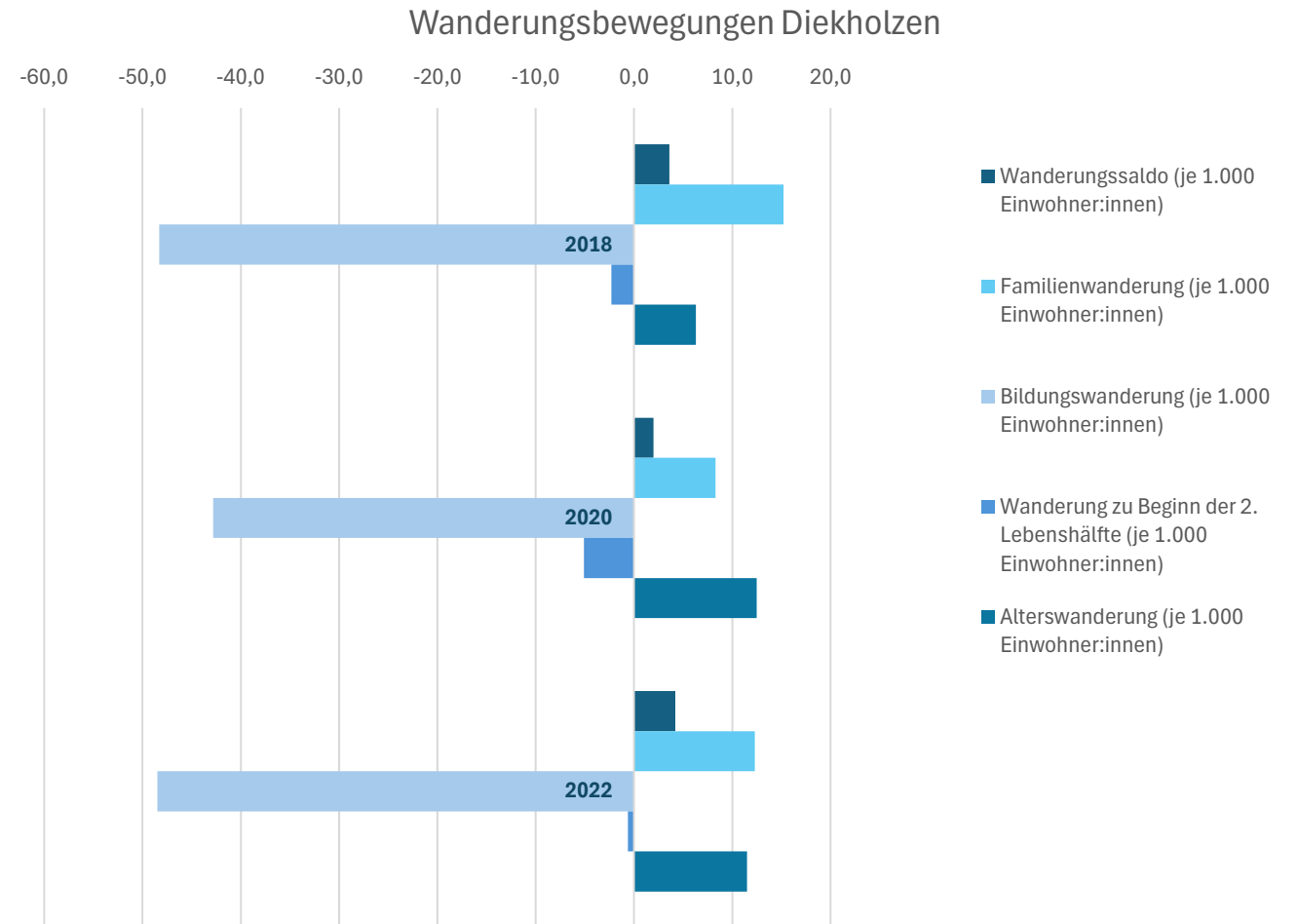
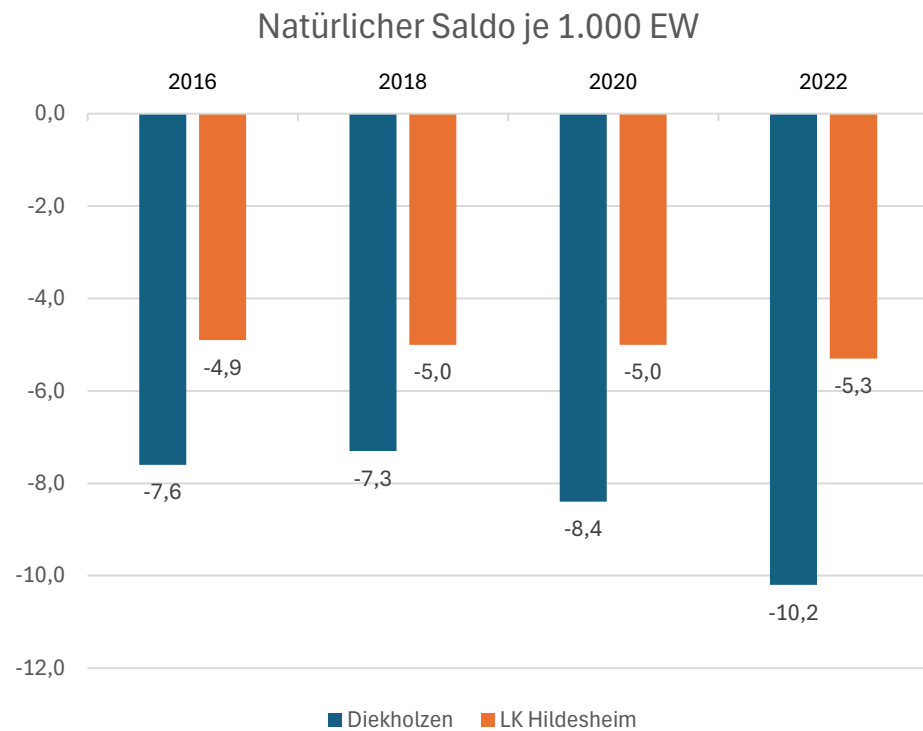
Bevölkerungsentwicklung seit 2021 (%)



Bevölkerungsentwicklung der letzten 5 Jahre (%)

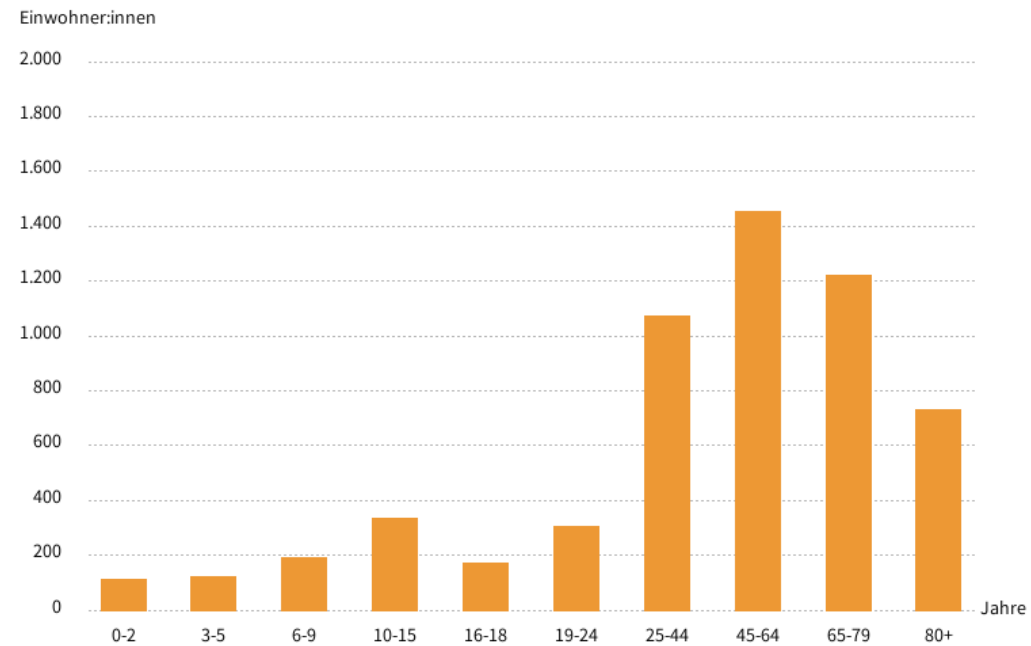


FOKUSBLICK



PROGNOSE

Altersstruktur - Prognose - Diekholzen - 2040 Bevölkerung nach Altersgruppen



✓ Diekholzen

Quelle: FDZ der Statistischen Ämter des Bundes und der Länder, Deenst GmbH, eigene Berechnungen

Datenlizenz Deutschland - Namensnennung - Version 2.0

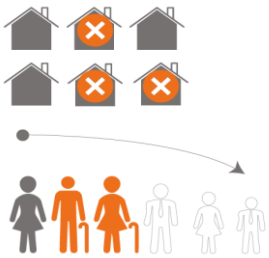
| Bertelsmann Stiftung

HANDLUNGSSTRATEGIE: ANPASSUNG

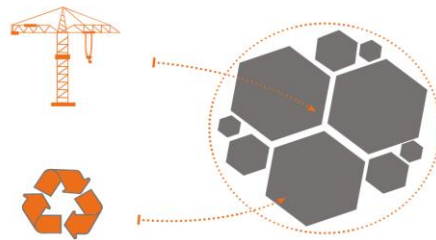
Hintergrund: Land Niedersachsen fordert Festlegung einer Handlungsstrategie

Dorfregion Diekholzen:

Anpassen an vorhandene o. erkennbare rückläufige Trends



Angebotsstruktur



Innenentwicklung



Ortsmitten – Stärken und
bauliche Aufwertung

ORTSPROFILE

Steckbrief und besondere Stärken und Schwächen auf Ortsteilebene

Bevern ist ein über die Jahre zertreut gewachsenes **Straßendorf**, mit erkennbarer Ortsmitte rund um das **Weserrenaissance Schloss**. Bevern ist mit 3.088 Einwohnern (Stand Januar 2018) die größte Ortschaft in der Samtgemeinde und Sitz der Gemeindeverwaltung. Bevern erfüllt grundzentrale Funktionen unter anderem durch die vorhandene Kindertagesstätte, Schulen und Angebote der Nahversorgung.

Die Gemeinde weist zwei **verlagerte Siedlungsschwerpunkte** im Nordosten und Südwesten auf. Hier haben auch in jüngerer Vergangenheit noch Bautätigkeiten im Bereich des Einfamilienhaustypes stattgefunden. Im Westen schließen gewerblich und industriell genutzte Flächen an Bevern an und bildet den Sitz einiger regionaler Arbeitgeber.

Problemlagen ergeben sich zum einen durch die hohe Leerstandsgefährdung in den Wohnquartieren der 60er und 70er Jahre. Zum anderen sind die Leerstände vorwiegend entlang der Hauptverkehrsstraßen und teilweise bei ortsbildprägenden Gebäuden zu beklagen. Aufgaben sind daher in der Sicherung der Altdorflagen und deren funktionale Weiterentwicklung zu sehen.

STÄRKEN

- » Schloss Bevern mit Kulturangebot
- » Bildungsstandort mit Grundschule und weiterführender Schule
- » Freibad
- » Nahversorger (Vollsortimenter)

SCHWÄCHEN

- » Sichtbare Wohn- und Gewerbeleerstände
- » Leerstände und Leerstandsgefährdung
- » Leerstand: 21
- » Gefährdung: 178
- » keine Anbindung an Weserradweg





Legende

- Bushaltestelle
- Gewerbe
- landwirtschaftlicher Betrieb
- touristisch sehenswertes
- Grillplatz/Hütte
- Freibad
- Restaurant
- Sportplatz
- Gastronomie
- Berater/Berungsbetrieb
- Spielplatz
- Festplatz
- Verwaltung
- Gesundheitsversorgung
- Kunst und Kultur
- Post
- Bank
- Kapelle
- Kirche
- Festwehre
- Schule
- Kindergarten
- Einzelhandel
- Schulzentrum
- Sporthalle
- Busverbindung
- Radlour
- Wanderweg
- Bahnanlage
- Hauptverbindung
- Alte Siedlungsbereiche
- Neue Siedlungsbereiche
- Naturschutzgebiet
- FFH-Gebiet
- Überschwemmungsgebiet

ORTSPROFILE - FOTOIMPRESSIONEN

Ihre (e) Bild(er) im Dorfentwicklungsplan



Zeigen Sie uns die schönsten
Orte, Weitblicke, Kuriositäten etc. der Dorfregion!

Senden Sie die Bilder mit einer Kurzbeschreibung und
Angabe der Bildrechte an:

bianka.fahrenholz@pg-puche.de

ARBEITSPHASE 1





HANDLUNGSFELDER

Themen
Diekholzen

Vorschlag Handlungsfelder

**SOZIALES UND
DORFGEMEINSCHAFT**
NATUR UND KLIMA
**LÄNDLICHES WOHNEN /
BAUKULTUR UND ORTSBILD**

Pflicht-
themen

SOZIALES UND DORFGEMEINSCHAFT

- Gemeinschaftsgefühl
- Vereine und Vereinsleben
- Freizeitangebote
- Ehrenamtliches Engagement
- **Soziale Infrastruktur**
- Bildungs- und Betreuungsangebote
- Gesundheits- und Pflegedienste
- **Demografische Entwicklung**
- Integration und Inklusion
- Kommunikationskanäle innerhalb der Dorfgemeinschaft
- Öffentlicher Raum und Treffpunkte



FOTO: GEMEINDE DIEKHOLZEN

NATUR UND KLIMA

- Umweltbildung und Bewusstsein
- Nachhaltige Mobilität
- Energieversorgung
- Biodiversität
- Landwirtschaft und **Nachhaltigkeit**
- Landschaftspflege
- Erholungsräume / Aktivtourismus
- **Anpassung an den Klimawandel** (Energetische Sanierung, Renaturierung, Hochwasserschutz, Hitzeschutz, etc.)



FOTO: GEMEINDE DIEKHOLZEN

LÄNDLICHES WOHNEN / BAUKULTUR UND ORTSBILD

- Wohnraumentwicklung und nachbarschaftliches Zusammenleben
- Baukultur und Ortsbildpflege, Denkmalschutz
- Leerstandsmanagement
- Infrastruktur und Versorgung
- Energieeffizienz und Nachhaltigkeit
- Freiräume und Grünflächen, öffentliche Plätze
- Verkehrsanbindung und Mobilität



FOTO: GEMEINDE DIEKHOLZEN

ARBEITSPHASE 2



3 RUNDEN - WECHSEL NACH JE 15 MINUTEN!

STÄRKEN – SCHWÄCHEN - POTENTIALE

Prüfen und Ergänzen Sie die Ergebnisse pro Handlungsfeld

Gruppe 1 beginnt an der Stellwand **Soziales und Gemeinschaft**

Gruppe 2 beginnt an der Stellwand **Natur und Klima**

Gruppe 3 beginnt an der Stellwand **Ländliches Wohnen / Baukultur
und Ortsbild**

Priorisierung – **Wo sehen Sie den größten Handlungsbedarf?**

16.00

16.30

17.00

17.30

18.00

NÄCHSTE TERMINE – MACH MIT!

21.00

22.00

Juli	Mo	Di	Mi	Do	Fr	Sa	So
Wo							
27			1	2	3	4	5
28	6	7	8	9	10	11	12
29	13	14	15	16	17	18	19
30	20	21	22	23	24	25	26
31	27	28	29	30	31		

Sa	So
6	7
13	14
20	21
27	28

FORMAT: ORTSBEREISUNG



13.06.2025 14- 18:30 Uhr

Ablauf: Start in Diekholzen – Barienrode – Söhre – Egenstedt (Abschluss)

- Reisegruppe reist von Ort zu Ort
- Je Ort eine Reiseleitung.
 - Aufgabe Reiseleitung: Mitreisende durch den Ort führen, ausgewählte Projektstandorte und Handlungserfordernisse vorstellen
- In jedem Ort können Mitreisende / Dorfbewohner:innen dazu kommen
- Genauer Startpunkt sowie Zeitplan wird noch bekannt gegeben

TERMINE

26.03.2025, 18-20 Uhr Lokaler Arbeitskreis 1:
Soziales und
Dorfgemeinschaft

23.4.2025, 18-20 Uhr Lokaler Arbeitskreis 2:
Natur und Klima

13.06.2025, 14-18.30 Uhr Ortsbereisung

18.06.2025, 18-20 Uhr Lokaler Arbeitskreis 3:
Ländliches Wohnen /
Baukultur und Ortsbild

14.5.2025, 14-16 Uhr Kinderworkshop

28.5.2025, 18-20 Uhr Jugendworkshop (online)

Vielen Dank für Ihre Aufmerksamkeit!



Rückfragen + Kontakt:
planungsgruppe puche gmbh

Bianka Fahrenholz
bianka.fahrenholz@pg-puche.de
05551 58 905 26

Nora Buhl
nora.buhl@pg-puche.de
05551 58 905 19

