
















Legende

-  Schutzhütten
-  Naturdenkmal
-  Aussichtspunkt
-  Wanderwege
-  Radwege
-  Bahnanlage
-  Hauptverbindung
-  Fließgewässer
-  FFH Gebiet
-  Biotopkartierung 1984-2004
-  Landschaftsschutzgebiet
-  Naturschutzgebiet
-  Naturdenkmal
-  Überschwemmungsgebiet
-  Wald

Quelle: Auszug aus den Geobasisdaten
des Landesamtes für Geoinformation
und Landesvermessung Niedersachsen

© 2025




Dorfentwicklung Diekhöfen

Bestandsplan: Schutzgebiete



stadtplanung umweltplanung consulting gmbh

Maßstab im Original: 1:25.000



Norden



Datum: 20.03.2025

Dokumentname: 593DEP-Bestandsplan-Schutzgebiet