































Quelle: Auszug aus den Geobasisdaten
des Landesamtes für Geoinformation
und Landesvermessung Niedersachsen
© 2025 **LGLN**

Legende

-  Gastronomie
-  Flachsrotten
-  Spielplatz
-  Wegekreuz
-  Sportplatz
-  Wassermühle
-  Feuerwehr
-  Gesundheitsversorgung
-  Kirche
-  Gemeindehaus
-  Kapelle
-  Kindergarten
-  Gewerbe
-  Schule
-  Sporthalle
-  landwirtschaftlicher Betrieb
-  Bushaltestelle
-  Busverbindung
-  Radtour
-  Bahnanlage
-  Hauptverbindung
-  Fließgewässer
-  FFH Gebiet
-  Alte Siedlungsbereiche
-  Neue Siedlungsbereiche
-  Siedlung geplant
-  Landschaftschutzgebiet
-  Naturschutzgebiet
-  Biotopkartierung 1984-2004
-  Überschwemmungsgebiet

Dorfentwicklung Diekholzen

Bestandsplan: Barienrode



stadtplanung umweltplanung consulting gmbh

Maßstab im Original: 1:8.000 Norden Datum: 20.03.2025
 ▲

Dokumentname: 593DEP-Bestandsplan